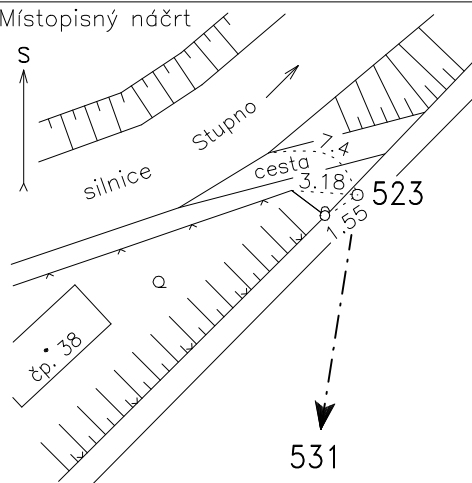
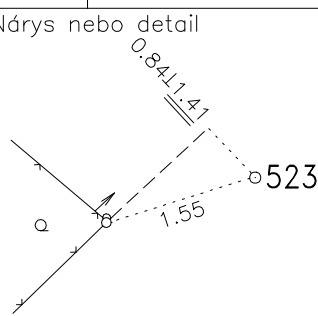
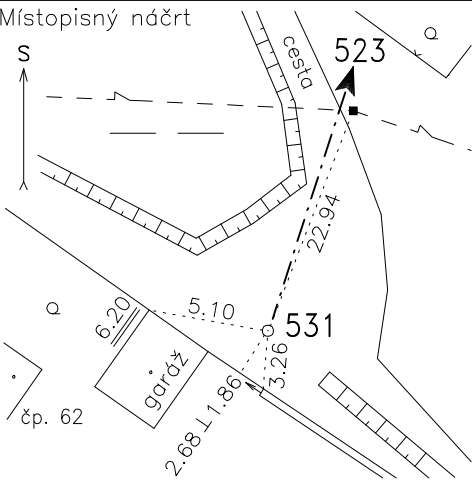

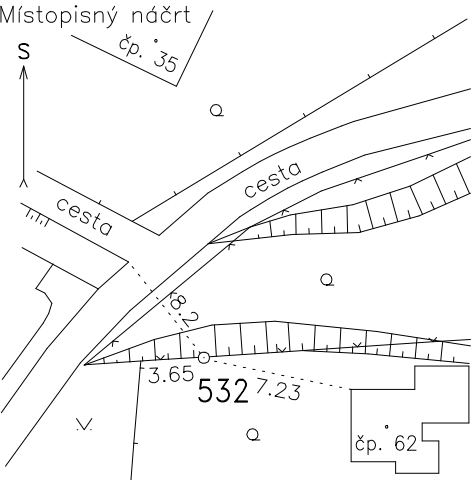



GEODETICKÉ ÚDAJE O BODECH PODROBNÉHO POLOHOVÉHO BODOVÉHO POLE

Kat. území 616354 Smědčice
Obec 540722 Smědčice
Okres Rokycany

Strana: ...1...

Bod 523	Bod zřídil (jméno, rok): Geodézie Plzeň, 1973	y	811 713.30	SM5	Plzeň 4-2	
Verze: 2	Platnost od: 1.11.2009	x	1 065 266.27			
Popis, způsob stabilizace a určení bodu Bod je 0,02 m nad zemí u konce plotu zahrady u domu čp. 38. Žulový mezník 16x16 cm. Bod určen polyg. pořadem při THM.		Nadm. výška (Bpv) GNSS 345.03		Nárys nebo detail		
Poznámka: Bod přeurčen metodou GNSS v r. 2009, KÚ pro Plzeňský kraj, Ing. Augustiňák.						
Bod 531	Bod zřídil (jméno, rok): Geodézie Plzeň, 1973	y	811 813.52	SM5	Plzeň 4-2	
Verze: 2	Platnost od: 1.11.2009	x	1 065 415.30			
Popis, způsob stabilizace a určení bodu Bod je 0,01 m nad zemí u rybníka za domem čp. 36. Žulový mezník s křížkem 14x20 cm. Bod určen rajónem při THM.		Nadm. výška (Bpv) GNSS 346.07		Nárys nebo detail		
Poznámka: Bod přeurčen metodou GNSS v r. 2009, KÚ pro Plzeňský kraj, Ing. Augustiňák.						
Bod 532	Bod zřídil (jméno, rok): Geodézie Plzeň	y	812 109.49	SM5	Plzeň 4-2	
Verze: 2	Platnost od: 1.11.2009	x	1 065 501.28			
Popis, způsob stabilizace a určení bodu Bod je v úrovni terénu, na mezi v zahradě domu čp. 62. Bod nelze použít jako stanoviště. Žulový mezník 14x15 cm. Určen raj. ze ZhB 1210/227 při THM.		Nadm. výška (Bpv) niv. 336.72		Nárys nebo detail		
Poznámka: Bod rekognoskován v r. 2009, KÚ pro Plzeňský kraj, Ing. Augustiňák. Původní číslo 73.						

GEODETICKÉ ÚDAJE O BODECH PODROBNÉHO POLOHOVÉHO BODOVÉHO POLE

Kat. území 627437 Dobroslavice
Obec 569895 Dobroslavice
Okres Opava

Strana: ...1...

Bod	546	Bod zřídil (jméno, rok): KÚ pro MS kraj, 2009	y	793 515.40	SM5	Křivoklát 7–6
Verze: 1		Platnost od: 15.11.2009	x	1 052 640.24	Místopisný náčrt	
Popis, způsob stabilizace a určení bodu Bod je JZ roh domu čp. 96. Bod zřídil Jiří Novák. Bod na technickém objektu. Bod určen rajónem z bodu 4025.			Nadm. výška (Bpv)			
			Nárys nebo detail			
Poznámka: Bod 4025 určen metodou GNSS.						
Bod	547	Bod zřídil (jméno, rok): KÚ pro MS kraj, 2009	y	793 506.94	SM5	Křivoklát 7–6
Verze: 1		Platnost od: 15.11.2009	x	1 052 665.80	Místopisný náčrt	
Popis, způsob stabilizace a určení bodu Bod je SZ roh domu čp. 40. Bod zřídil Jiří Novák. Bod na technickém objektu. Bod určen rajónem z bodu 4025.			Nadm. výška (Bpv)			
			Nárys nebo detail			
Poznámka: Bod 4025 určen metodou GNSS.						
Bod	548	Bod zřídil (jméno, rok): KÚ pro MS kraj, 2009	y	793 451.12	SM5	Křivoklát 7–6
Verze: 1		Platnost od: 15.11.2009	x	1 052 651.20	Místopisný náčrt	
Popis, způsob stabilizace a určení bodu Bod je na okraji příkopu u silnice, asi 70 m od domu čp. 28. Bod zřídil Jiří Novák. Žulový mezník M2. Bod určen polygonovým pořadem.			Nadm. výška (Bpv)			
			Nárys nebo detail			
Poznámka:						